Llwybrau Hyrwyddedig Awdurdod Parc Cenedlaethol Eryri

Farchynys, Afon Mawddach

CYMEDROL

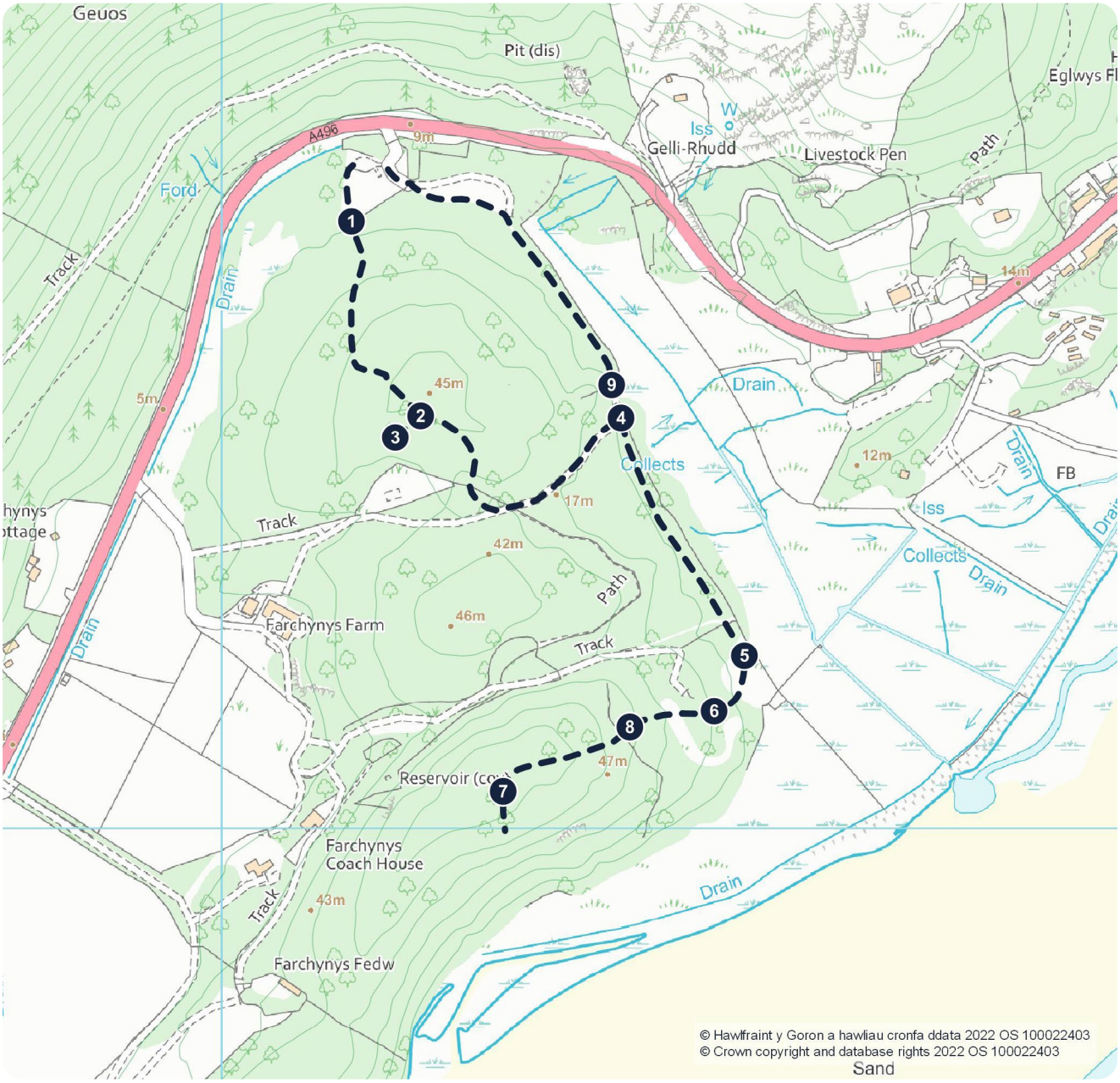

Trosolwg o'r Daith

Pellter: 2km (1.2 milltir)

Hyd: 1 awr

Math o daith: Cylchdaith

Cyn i chi gychwyn

Darllenwch y wybodaeth diogelwch a graddio llwybrau ar wefan Awdurdod Parc Cenedlaethol Eryri cyn i chi gychwyn ar eich taith.

eryri.llyw.cymru

V-20220323/1716

Cychwynnwch o'r maes parcio, gyda'ch cefn yn wynebu'r ffordd. Ewch trwy'r giât fochyn ar yr ochr dde ger y coed a dilynwch y llwybr. Cymerwch saib yma i edmygu'r fainc Awyr Dywyll.

Pan mae'r llwybr yn fforchio, trowch i'r dde i fynd i'r olygfan. Yno, gallwch weld pont Abermaw a'r olygfa hardd o aber y Fawddach.

Dilynwch eich camau yn ôl o'r olygfan a phan fydd y llwybr yn fforchio, trowch i'r dde.



Pan gyrhaeddwch drac llydan, trowch i'r dde. Mae'r gors a welwch ar y chwith dan ddŵr pan fydd y llanw'n uchel.



Byddwch yn cyrraedd giât gyda chamfa y tu draw iddi. Peidiwch â mynd dros y gamfa. Ewch i'r dde gan ddilyn ymyl y ffens i fyny'r goedwig.

Pan mae'r llwybr yn fforchio, trowch i'r chwith.



Pan gyrhaeddwch ffens, trowch i'r chwith i fynd i'r olygfan gan edmygu'r golygfeydd hyfryd.



Dilynwch eich camau yn ôl o'r olygfan.Ewch yn ôl at y ffens, trowch i'r dde a dilynwch y llwybr yn ôl i lawr at y gamfa a'r giât ger y gors.

Pan gyrhaeddwch y gamfa, ewch i'r chwith gan ddilyn y trac. Byddwch yn mynd trwy ddwy giât fochyn cyn cyrraedd yn ôl i'r maes parcio.